



御堂筋にわかりやすい距離標を設置しました。

東374地点から東へ10mにある松竹座

西160地点にある大阪ガスビル

About MIDOSUJI

御堂筋は、梅田の阪急前を起点に、難波の高島屋を結ぶ、全長約4kmにわたる大阪を代表する道路です。四季折々の変化のある美しさを見せるイチョウ並木をはじめ、周辺には魅力的な観光資源が多く存在します。距離標をご活用し、歩行者の方は自分の位置確認のために、事業者や店舗の方は、来訪者の方への案内にご利用下さい。

御堂筋 平野町3
(国道25号)
MIDOSUJI BOULEVARD

西160 West 160

照明管理番号 36-8-23
国土交通省大阪国道事務所

位置案内



<http://mmnavi.jp/>

距離標はここ!



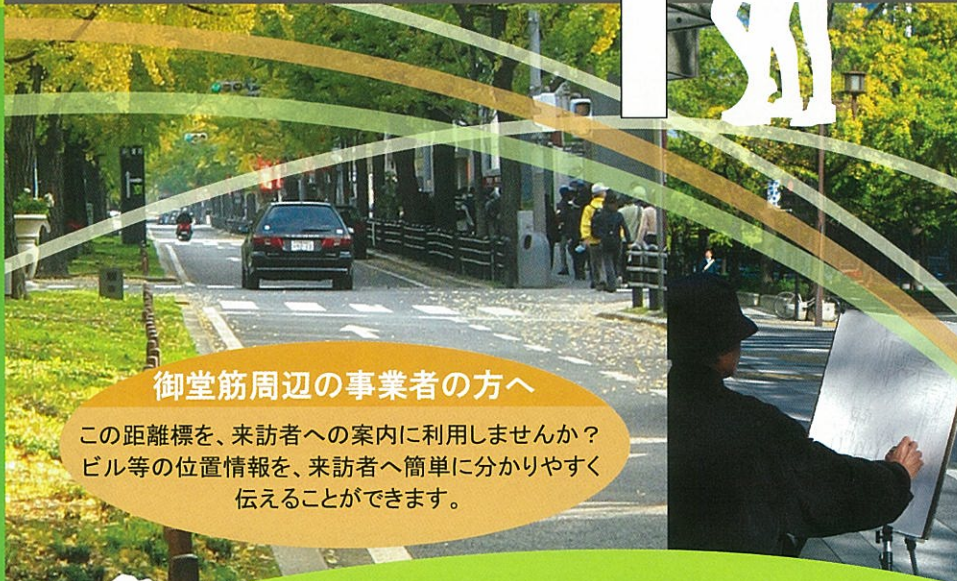
御堂筋周辺の事業者の方へ

この距離標を、来訪者への案内に利用しませんか？ビル等の位置情報を、来訪者へ簡単に分かりやすく伝えることができます。

お問い合わせ
国土交通省 近畿地方整備局 大阪国道事務所
TEL 06(6932)1421(代)
<http://www.osaka.kkr.mlit.go.jp/>

平成19年1月作成

距離標はここ!



目的

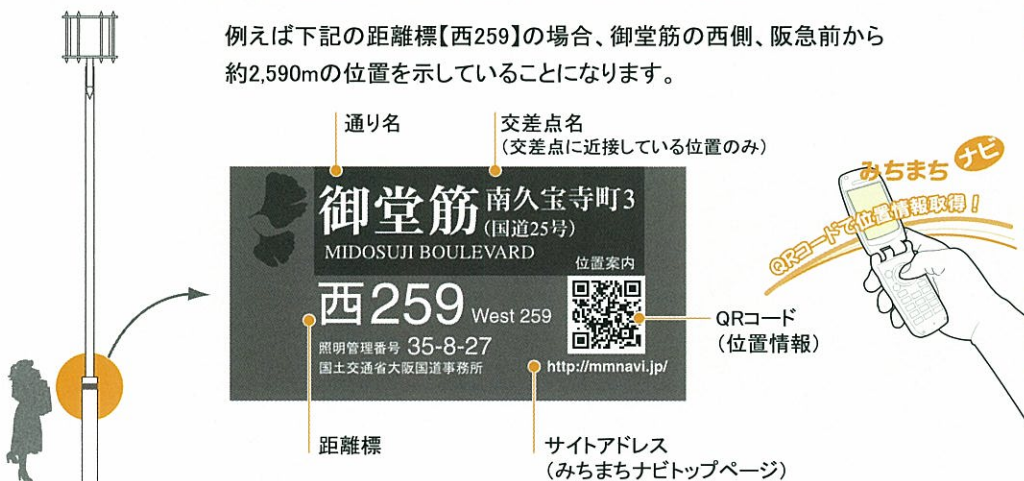
- 御堂筋を利用する人に、分かりやすい地域案内を行うことを目的としています。
- 歩行者の方は自分の位置確認などに、事業者や店舗の方は来訪者への案内にご利用下さい。

ご利用ガイド

【距離標について】

- 距離標は、御堂筋の照明灯に設置しています。※1
- 距離標は、その位置を示すもので、東西位置、数字は御堂筋の起点となる阪急前交差点からの概ねの距離を表しています。(10m単位)

例えば下記の距離標【西259】の場合、御堂筋の西側、阪急前から約2,590mの位置を示していることになります。



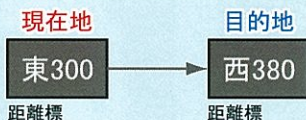
<照明灯>

<距離標の表示面>

- 観光施設や御堂筋沿道のビルなどの目的地に近接する距離標と、現在地の距離標から、目的地への方向とおよその距離を知ることができます。

Point!

距離標で距離と進む方向を知る!



左図の場合、目的地は、現在地から南へ約800m、御堂筋西側にあることになります。観光施設などに近接する距離標は、下記の携帯電話サイト「みちまちナビ」などで知ることができます。(徒歩80mを1分とした場合、目的地までの時間は、約10分となります。)

Down Load

ホームページからビル等の位置が入った距離標地図をダウンロードすることができます。

<http://www.midosuji.info/> (大阪国道事務所 御堂筋サイト)

【携帯電話サイト「みちまちナビ」について】

MIDOSUJI Mobile site
michi-machi navi MIDOSUJI

みちまちナビ

御堂筋

携帯電話で御堂筋や周辺の魅力的な施設情報を即座にゲット!

<http://mmnavi.jp/mido/>

<<みちまちナビ・御堂筋の主なコンテンツ>>

- 住所や地図による位置情報
- 御堂筋沿道や周辺の観光施設情報
- 御堂筋に隣接する駅、その他時刻表など

- QRコードを携帯電話で読み込み、所定のアドレスにアクセスすると、その位置情報などを得ることができます。

※カメラやコード読み込み機能のない機種については、併記したアドレス (<http://mmnavi.jp/>) にアクセスし、「西259」など距離標を入力することで情報取得ができます。

QRコードは(株)デンソーウェブの登録商標です



※1)距離標は、国道1号と交差する梅田新道交差点から、難波高島屋に近接する難波西口交差点区間の歩道照明に設置しています。